


УТВЕРЖДАЮ  
Председатель комиссии  
директор ГПОУ «Прокопьевский  
колледж искусств имени Д. А.  
Хворостовского» О.Б. Конкина  
« 10 » января 2022 г.



**АНКЕТА  
К ПАСПОРТУ ДОСТУПНОСТИ  
объекта социальной инфраструктуры**

**1. Общие сведения об объекте**

- 1.1. Наименование (вид) объекта: **ГПОУ «Прокопьевский колледж искусств имени Д. А. Хворостовского»**
- 1.2. Адрес объекта: **653000, Кемеровская область-Кузбасс, город Прокопьевск, улица Калинина, д.3**
- 1.3. Сведения о размещении объекта:  
- отдельно стоящее здание **4 этажа, 1940,1 кв.м.**
- 1.4. Год постройки здания **1964**, последнего капитального ремонта **2015** год.
- 1.5. Дата предстоящих плановых ремонтных работ: **текущего 2022 г.**, капитального \_\_\_\_\_
- Сведения об организации, расположенной на объекте**
- 1.6. Название организации (учреждения), (полное юридическое наименование – согласно Уставу, краткое наименование) **Государственное профессиональное образовательное учреждение «Прокопьевский колледж искусств имени народного артиста Российской Федерации Д. А. Хворостовского», ГПОУ «Прокопьевский колледж искусств имени Д. А. Хворостовского»**
- 1.7. Юридический адрес организации (учреждения) **653000, Российская Федерация, Кемеровская область-Кузбасс, город Прокопьевск, улица Калинина, дом 3**
- 1.8. Основание для пользования объектом (**оперативное управление**, аренда, собственность)
- 1.9. Форма собственности (**государственная**, негосударственная)
- 1.10. Территориальная принадлежность (федеральная, **региональная**, муниципальная)
- 1.11. Вышестоящая организация (наименование) **Министерство культуры и национальной политики Кузбасса**
- 1.12. Адрес вышестоящей организации, другие координаты: **650064, Российская Федерация, Кемеровская область-Кузбасс, город Кемерово, проспект Советский, дом 58**

**2. Характеристика деятельности организации на объекте**

- 2.1 Сфера деятельности (здравоохранение, **образование**, социальная защита, физическая культура и спорт, культура, связь и информация, транспорт, жилой фонд, потребительский рынок и сфера услуг, другое: **образование**
- 2.2 Виды оказываемых услуг: **обучение в сфере музыкального исполнительства**
- 2.3 Форма оказания услуг: (на объекте, с длительным пребыванием, в т.ч. проживанием, на дому, дистанционно) **на объекте**

2.4 Категории обслуживаемого населения по возрасту: (дети, взрослые трудоспособного возраста, пожилые; все возрастные категории) **дети, взрослые трудоспособного возраста**

2.5 Категории обслуживаемых инвалидов: инвалиды, передвигающиеся на коляске, инвалиды с нарушениями опорно-двигательного аппарата; нарушениями зрения, нарушениями слуха, нарушениями умственного развития **нет**

2.6 Плановая мощность: посещаемость (количество обслуживаемых в день), вместимость, **пропускная способность: 140 чел.**

2.7 Участие в исполнении ИПР инвалида, ребенка-инвалида (да, **нет**)

### **3. Состояние доступности объекта для инвалидов и других маломобильных групп населения**

#### **3.1 Путь следования к объекту пассажирским транспортом**

(описать маршрут движения с использованием пассажирского транспорта, т.е. какие транспортные средства останавливаются на ближайшей остановке)

##### **Остановка "Объединение"**

**Проезд автобусами №№ 1, 3, 130, 120, 30, 32, 50, 56, 155**

**Проезд трамваями №№ 1, 6**

**Проезд автобусами от ж/д вокзала и автовокзала № 1, 120, 24**

доступно движение пассажирским транспортом до автобусной остановки **«Площадь Победы»**, расстояние – около 400 метров от автобусной остановки, время в пути **16 минут.**

наличие адаптированного пассажирского транспорта к объекту – **отсутствует.**

#### **3.2 Путь к объекту от ближайшей остановки пассажирского транспорта:**

3.2.1 расстояние до объекта от остановки транспорта **"Объединение" 240 м**

3.2.2 время движения (пешком) **10 мин**

3.2.3 наличие выделенного от проезжей части пешеходного пути (да, **нет**),

3.2.4 Перекрестки: нерегулируемые; регулируемые, со звуковой сигнализацией, таймером; **нет**

3.2.5 Информация на пути следования к объекту: акустическая, тактильная, визуальная; **нет**

3.2.6 Перепады высоты на пути: **есть (лестница)**

#### **3.3 Вариант организации доступности объекта социальной инфраструктуры (формы обслуживания) с учетом СП 35-101-2001**

<b>№№ п/п</b>	<b>Категория инвалидов (вид нарушения)</b>	<b>Вариант организации доступности объекта* (формы обслуживания)</b>
1.	<b>Все категории инвалидов и МГН</b>	
	<i>в том числе инвалиды:</i>	
2	передвигающиеся на креслах-колясках	ВНД
3	с нарушениями опорно-двигательного аппарата	ДУ
4	с нарушениями зрения	ДУ
5	с нарушениями слуха	ДУ
6	с нарушениями умственного развития	ВНД

\* - указывается один из вариантов: «А» (объект, на котором выполнены требования действующих нормативных документов в области проектирования и строительства по всем функциональным зонам и всем критериям доступности), «Б» (объект, на котором выполнены требования действующих нормативов по основным функциональным зонам, которые обеспечивают достижение мест целевого посещения здания)

обслуживания, специальных участков для обслуживания маломобильных групп населения), «ДУ» (После исполнения организационного решения об альтернативной форме обслуживания (при обеспечении доступа с помощью постороннего лица, в том числе сотрудника учреждения, так и иным путем: дистанционно, на дому, в другом учреждении, на другом объекте данного учреждения и др.) объект признается **условно доступным**. Такое же решение может быть принято в случае выявления на объекте параметров структурно-функциональных элементов (например, наклон пандуса на входе, продольный или поперечный уклон на пути движения и т.п.), не соответствующих требованиям СНИП и СП, которые после согласования с потребителем (с общественными организациями инвалидов) могут быть приняты как приемлемые.), «ВНД» (в случае неисполнения требований нормативных документов в области проектирования и строительства (требований доступности) для МГН объект должен быть признан **временно недоступным** – до принятия решения об обустройстве и его исполнения, либо до организации альтернативной формы обслуживания маломобильных групп населения)

#### 4. Управленческое решение (предложения по адаптации основных структурных элементов объекта)

№ п \ п	Основные структурно-функциональные зоны объекта	Рекомендации по адаптации объекта (вид работы) *
1	Территория, прилегающая к зданию (участок)	Ремонт текущий
2	Вход (входы) в здание	Ремонт текущий
3	Путь (пути) движения внутри здания (в т.ч. пути эвакуации)	Ремонт текущий
4	Зона целевого назначения (целевого посещения объекта)	Ремонт текущий
5	Санитарно-гигиенические помещения	Ремонт текущий
6	Система информации на объекте (на всех зонах)	Ремонт текущий
7	Пути движения к объекту (от остановки транспорта)	Ремонт текущий
8.	<b>Все зоны и участки</b>	Ремонт текущий

\*- указывается один из вариантов (видов работ): не нуждается; ремонт (текущий, капитальный); индивидуальное решение с ТСП; технические решения невозможны – организация альтернативной формы обслуживания. Заполняется на основании описания параметров доступности.

УТВЕРЖДАЮ  
Председатель комиссии  
директор ГПОУ «Прокопьевский  
колледж искусств имени Д. А.  
Хворостовского» О.Б. Конкина  
«10» января 2022г.

**ПАСПОРТ ДОСТУПНОСТИ  
объекта социальной инфраструктуры**

**1. Общие сведения об объекте**

- 1.1. Наименование (вид) объекта: **Здание ГПОУ «Прокопьевский колледж искусств имени Д. А. Хворостовского»**
- 1.2. Адрес объекта: **653000, Кемеровская область-Кузбасс, город Прокопьевск, улица Калинина, д.3**
- 1.3. Сведения о размещении объекта:  
- отдельно стоящее здание **4 этажа, 1940,1 кв.м.**  
- наличие прилегающего земельного участка (да, **нет**);
- 1.4. Год постройки здания **1964**, последнего капитального ремонта **2015** год
- 1.5. Дата предстоящих плановых ремонтных работ: *текущего* **2022 г.**, капитального **\_\_\_**

**Сведения об организации, расположенной на объекте**

- 1.6. Название организации (учреждения), (полное юридическое наименование – согласно Уставу, краткое наименование): **Государственное профессиональное образовательное учреждение «Прокопьевский колледж искусств имени народного артиста Российской Федерации Д. А. Хворостовского», ГПОУ «Прокопьевский колледж искусств имени Д. А. Хворостовского»**
- 1.7. Юридический адрес организации (учреждения) **653000, Российская Федерация, Кемеровская область-Кузбасс, город Прокопьевск, улица Калинина, дом 3**
- 1.8. Основание для пользования объектом (**оперативное управление**, аренда, собственность)
- 1.9. Форма собственности (**государственная**, негосударственная)
- 1.10. Территориальная принадлежность (*федеральная, **региональная**, муниципальная*)
- 1.11. Вышестоящая организация (*наименование*) **Министерство культуры и национальной политики Кузбасса**
- 1.12. Адрес вышестоящей организации, другие координаты: **650064, Российская Федерация, Кемеровская область-Кузбасс, город Кемерово, проспект Советский, дом 58**

**2. Характеристика деятельности организации на объекте (по обслуживанию населения)**

- 2.1 Сфера деятельности (*здравоохранение, образование, социальная защита, физическая культура и спорт, культура, связь и информация, транспорт, жилой фонд, потребительский рынок и сфера услуг, другое*). **образование**
- 2.2 Виды оказываемых услуг **обучение в сфере музыкального исполнительства**
- 2.3 Форма оказания услуг: (*на объекте, с длительным пребыванием, в т.ч. проживанием, на дому, дистанционно*) **на объекте**
- 2.4 Категории обслуживаемого населения по возрасту: (дети, взрослые трудоспособного возраста, пожилые: все возрастные категории) **дети, взрослые трудоспособного возраста**

2.5 Категории обслуживаемых инвалидов: *инвалиды, передвигающиеся на коляске, инвалиды с нарушениями опорно-двигательного аппарата; нарушениями зрения, нарушениями слуха, нарушениями умственного развития* **нет**

2.6 Плановая мощность: посещаемость (количество обслуживаемых в день), вместимость, **пропускная способность: 140 чел.**

2.7 Участие в исполнении ИПР инвалида, ребенка-инвалида (да, **нет**)

### 3. Состояние доступности объекта

#### 3.1 Путь следования к объекту пассажирским транспортом

(описать маршрут движения с использованием пассажирского транспорта)

доступно движение пассажирским транспортом до Автобусной остановки **"Объединение"**

**Проезд автобусами №№ 1, 3, 130, 120, 30, 32, 50, 56, 155**

**Проезд трамваями №№ 1, 6**

**Проезд автобусами от ж/д вокзала и автовокзала № 1, 120, 24**

доступно движение пассажирским транспортом до автобусной остановки **«Площадь Победы»**, **расстояние – около 400 метров от автобусной остановки, время в пути 16 минут.**

наличие адаптированного пассажирского транспорта к объекту: **нет**

#### 3.2 Путь к объекту от ближайшей остановки пассажирского транспорта:

3.2.1 расстояние до объекта от остановки транспорта **"Объединение" 240 м**

3.2.2 время движения (пешком) **10** мин

3.2.3 наличие выделенного от проезжей части пешеходного пути (да, **нет**),

3.2.4 Перекрестки: *нерегулируемые; регулируемые, со звуковой сигнализацией, таймером;* **нет**

3.2.5 Информация на пути следования к объекту: *акустическая, тактильная, визуальная;* **нет**

3.2.6 Перепады высоты на пути: **есть (лестница)**

#### 3.3 Организация доступности объекта для инвалидов – форма обслуживания\*

№№ п/п	Категория инвалидов (вид нарушения)	Вариант организации доступности объекта (формы обслуживания) *
1.	<b>Все категории инвалидов и МГН</b>	
	<i>в том числе инвалиды:</i>	
2	передвигающиеся на креслах-колясках	<b>ВНД</b>
3	с нарушениями опорно-двигательного аппарата	<b>ДУ</b>
4	с нарушениями зрения	<b>ДУ</b>
5	с нарушениями слуха	<b>ДУ</b>
6	с нарушениями умственного развития	<b>ВНД</b>

\* - указывается один из вариантов: «А», «Б», «ДУ», «ВНД»

#### 3.4 Состояние доступности основных структурно-функциональных зон

№№ п/п	Основные структурно-функциональные зоны	Состояние доступности, в том числе для основных категорий инвалидов**
1	Территория, прилегающая к зданию (участок)	<b>ДЧ-И (О, С, Г, У)</b>
2	Вход (входы) в здание	<b>ДЧ-И (О, С, Г, У)</b>
3	Путь (пути) движения внутри здания (в т.ч. пути эвакуации)	<b>ДЧ-И (О, С, Г, У)</b>
		<b>пч-и (О С Г У)</b>

	посещения объекта)	
5	Санитарно-гигиенические помещения	ДЧ-И (Г, У)
6	Система информации и связи (на всех зонах)	ВНД
7	Пути движения к объекту (от остановки транспорта)	ДЧ-И (О, С, Г)

\*\* Указывается: ДП-В - доступно полностью всем; ДП-И (К, О, С, Г, У) – доступно полностью избирательно (указать категории инвалидов); ДЧ-В - доступно частично всем; ДЧ-И (К, О, С, Г, У) – доступно частично избирательно (указать категории инвалидов); ДУ - доступно условно, ВНД – временно недоступно

### 3.5. ИТОГОВОЕ ЗАКЛЮЧЕНИЕ о состоянии доступности объекта социальной инфраструктуры: Объект частично доступен для О, С, Г. Временно недоступен для У.

## 4. Управленческое решение

### 4.1. Рекомендации по адаптации основных структурных элементов объекта

№№ п \п	Основные структурно-функциональные зоны объекта	Рекомендации по адаптации объекта (вид работы) *
1	Территория, прилегающая к зданию (участок)	Ремонт текущий
2	Вход (входы) в здание	Ремонт текущий
3	Путь (пути) движения внутри здания (в т.ч. пути эвакуации)	индивидуальное решение с ТСР
4	Зона целевого назначения здания (целевого посещения объекта)	Ремонт текущий
5	Санитарно-гигиенические помещения	Ремонт текущий
6	Система информации на объекте (на всех зонах)	индивидуальное решение с ТСР
7	Пути движения к объекту (от остановки транспорта)	Ремонт текущий
8	<b>Все зоны и участки</b>	Ремонт текущий

\*- указывается один из вариантов (видов работ): не нуждается; ремонт (текущий, капитальный); индивидуальное решение с ТСР; технические решения невозможны – организация альтернативной формы обслуживания

### 4.2. Период проведения работ **2022-2025 г.**

в рамках исполнения **Федеральной программы «Доступная среда»**

### 4.3 Ожидаемый результат (по состоянию доступности) после выполнения работ по адаптации: **обеспечения доступности услуг для инвалидов и других маломобильных групп населения.**

Оценка результата исполнения программы, плана (по состоянию доступности) **ДП-В**


4.4. Для принятия решения требуется, **не требуется** (нужное подчеркнуть):  
Согласование

Имеется заключение уполномоченной организации о состоянии доступности объекта (наименование документа и выдавшей его организации, дата), прилагается

## 5. Особые отметки

1. Анкеты (информации об объекте) от « 10 » января 2022 г.,  
2. Акта обследования объекта: от « 26 » января 2022 г.,  
Председатель комиссии, паспортизируемого объекта:

Директор Конкина О.Б.  
(Должность, Ф.И.О.)


  
\_\_\_\_\_  
(Подпись)

**Комиссия**

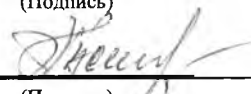
(название комиссии, утверждающей паспорт доступности объекта социальной инфраструктуры)

**Члены комиссии:**


Заместитель директора по БЖ Долженков Е.А.  
(Должность, Ф.И.О.)

  
\_\_\_\_\_  
(Подпись)

Заместитель директора по АХР Осипова Г.Н.  
(Должность, Ф.И.О.)

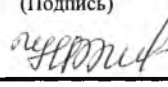
  
\_\_\_\_\_  
(Подпись)

Заместитель директора по УР Музафарова В.Я.  
(Должность, Ф.И.О.)

  
\_\_\_\_\_  
(Подпись)

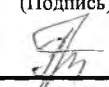
Главный бухгалтер  
(Должность, Ф.И.О.)

Бурматова Н.В.

  
\_\_\_\_\_  
(Подпись)

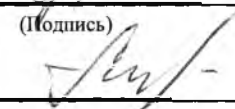
Методист  
(Должность, Ф.И.О.)

Григорьева Т.А.

  
\_\_\_\_\_  
(Подпись)

Педагог-организатор  
(Должность, Ф.И.О.)

Степанова О.Ф.

  
\_\_\_\_\_  
(Подпись)

В том числе: представители общественных организаций инвалидов

\_\_\_\_\_  
(Должность, Ф.И.О.)

\_\_\_\_\_  
(Подпись)

\_\_\_\_\_  
(Должность, Ф.И.О.)

\_\_\_\_\_  
(Подпись)

УТВЕРЖДАЮ  
Председатель комиссии  
директор ГПОУ «Прокопьевский  
колледж искусств имени Д. А.  
Хворостовского» О.Б. Конкина  
« 26 » января 2022 г.



**АКТ ОБСЛЕДОВАНИЯ**  
**К ПАСПОРТУ ДОСТУПНОСТИ**  
**объекта социальной инфраструктуры**

**1. Общие сведения об объекте**

1.1. Наименование (вид) объекта: **Здание ГПОУ «Прокопьевский колледж искусств имени Д. А. Хворостовского»**

1.2. Адрес объекта: : **653000, Кемеровская область-Кузбасс, город Прокопьевск, улица Калинина, д.3**

1.3. Сведения о размещении объекта:

- отдельно стоящее здание из **4 этажа, 1940.1 кв.м**

1.4. Год постройки здания **1964**, последнего капитального ремонта **2015** год.

1.5. Дата предстоящих плановых ремонтных работ: **текущего 2022 г.**, капитального \_\_\_\_\_

1.6. Название организации (учреждения), (полное юридическое наименование – согласно Уставу, краткое наименование): **Государственное профессиональное образовательное учреждение «Прокопьевский колледж искусств имени народного артиста Российской Федерации Д. А. Хворостовского», ГПОУ «Прокопьевский колледж искусств имени Д. А. Хворостовского»**

1.7. Юридический адрес организации (учреждения) **653000, Российская Федерация, Кемеровская область-Кузбасс, город Прокопьевск, улица Калинина, дом 3**

**2. Характеристика деятельности организации на объекте**

Дополнительная информация: **сфера образования**

**3. Состояние доступности объекта**

**3.1 Путь следования к объекту пассажирским транспортом**

(описать маршрут движения с использованием пассажирского транспорта)

**Остановка "Объединение"**

**Проезд автобусами №№ 1, 3, 130, 120, 30, 32, 50, 56, 155**

**Проезд трамваями №№ 1, 6**

**Проезд автобусами от м/п вокзала и автовокзала № 1, 130, 34**



доступно движение пассажирским транспортом до автобусной остановки **«Площадь Победы»**, **расстояние – около 400 метров от автобусной остановки, время в пути 16 минут.**

наличие адаптированного пассажирского транспорта к объекту – **отсутствует.**

### 3.2 Путь к объекту от ближайшей остановки пассажирского транспорта:

3.2.1 расстояние до объекта от остановки транспорта **"Объединение" 240 м**

3.2.2 время движения (пешком) **10** мин

3.2.3 наличие выделенного от проезжей части пешеходного пути (да, **нет**),

3.2.4 Перекрестки: *нерегулируемые; регулируемые, со звуковой сигнализацией, таймером;*  
**нет**

3.2.5 Информация на пути следования к объекту: акустическая, тактильная, визуальная; **нет**

3.2.6 Перепады высоты на пути: **есть (лестница)**

### 3.3 Организация доступности объекта для инвалидов – форма обслуживания

№№ п/п	Категория инвалидов (вид нарушения)	Вариант организации доступности объекта* (формы обслуживания)
1	<b>Все категории инвалидов и МГН</b>	
	<i>в том числе инвалиды:</i>	
2	передвигающиеся на креслах-колясках	ВНД
3	с нарушениями опорно-двигательного аппарата	ДУ
4	с нарушениями зрения	ДУ
5	с нарушениями слуха	ДУ
6	с нарушениями умственного развития	ВНД

\* - указывается один из вариантов: «А», «Б», «ДУ», «ВНД»

### 3.4 Состояние доступности основных структурно-функциональных зон

№№ п/п	Основные структурно-функциональные зоны	Состояние доступности, в том числе для основных категорий инвалидов**	Приложение	
			№ на плане	№ фото
1	Территория, прилегающая к зданию (участок)	ДЧ-И (К, С, Г, У)		
2	Вход (входы) в здание	ДЧ-И (К, С, Г, У)		1,2,15,16,17
3	Путь (пути) движения внутри здания (в т.ч. пути эвакуации)	ДЧ-И (К, С, Г, У)		6,7
4	Зона целевого назначения здания (целевого посещения объекта)	ДЧ-И (С, Г, У)		

5	Санитарно-гигиенические помещения	ДЧ-И (С, Г, У)		8,9
6	Система информации и связи (на всех зонах)	ДЧ-В		11,12
7	Пути движения к объекту (от остановки транспорта)	ВНД		

\*\* Указывается: **ДП-В** - доступно полностью всем; **ДП-И** (К, О, С, Г, У) – доступно полностью избирательно (указать категории инвалидов); **ДЧ-В** - доступно частично всем; **ДЧ-И** (К, О, С, Г, У) – доступно частично избирательно (указать категории инвалидов); **ДУ** - доступно условно, **ВНД** - недоступно

**3.5. Итоговое заключение о состоянии доступности объекта социальной инфраструктуры:** Объект частично доступен для К, С, Г, У. Временно не доступен для О.

#### 4. Управленческое решение (проект)

4.1. Рекомендации по адаптации основных структурных элементов объекта:

№№ п \п	Основные структурно-функциональные зоны объекта	Рекомендации по адаптации объекта (вид работы) *
1	Территория, прилегающая к зданию (участок)	Ремонт текущий
2	Вход (входы) в здание	Ремонт текущий
3	Путь (пути) движения внутри здания (в т.ч. пути эвакуации)	индивидуальное решение с ТСП
4	Зона целевого назначения здания (целевого посещения объекта)	Ремонт текущий
5	Санитарно-гигиенические помещения	Ремонт текущий
6	Система информации на объекте (на всех зонах)	индивидуальное решение с ТСП
7	Пути движения к объекту (от остановки транспорта)	Ремонт текущий
8.	<b>Все зоны и участки</b>	Ремонт текущий

\*- указывается один из вариантов (видов работ): не нуждается; ремонт (текущий, капитальный); индивидуальное решение с ТСП; технические решения невозможны – организация альтернативной формы обслуживания

4.2. Период проведения работ **2022-2025 г.**

в рамках исполнения **Федеральной программы «Доступная среда»**

4.3 Ожидаемый результат (по состоянию доступности) после выполнения работ по адаптации: **обеспечения доступности услуг для инвалидов и других маломобильных групп населения.**

Оценка результата исполнения программы, плана (по состоянию доступности) **ДП-В**

## 5. Особые отметки

### ПРИЛОЖЕНИЯ:

#### Результаты обследования:

- |  |         |
|--|---------|
| 1. Территории, прилегающей к объекту       | на 1 л. |
| 2. Входа (входов) в здание                 | на 1 л. |
| 3. Путей движения в здании                 | на 2 л. |
| 4. Зоны целевого назначения объекта        | на 1 л. |
| 5. Санитарно-гигиенических помещений       | на 1 л. |
| 6. Системы информации (и связи) на объекте | на 1 л. |
| Результаты фотофиксации на объекте         | на 3 л. |

Другое (в том числе дополнительная информация о путях движения к объекту)

---

---

#### Члены комиссии:

Куратор БПОО



Е.В.Кухарь

Зам.директор по БЖ



Е.А.Долженков

Заместитель директора  
по АХР



Осипова Г.Н.

к Акту обследования к паспорту доступности от «26» января 2022 г.

**I Результаты обследования:****1. Территории, прилегающей к зданию (участка)**

№ п/п	Наименование функционально-планировочного элемента	Наличие элемента			Выявленные нарушения и замечания		Работы по адаптации объектов	
		есть/нет	№ на плане	№ фото	Содержание	Значимо для инвалида (категория)	Содержание	Виды работ
1.1	Вход (входы) на территорию	Да			Отсутствует автоматическое открывание дверей	К, О	Установить автоматическое открывание дверей	Текущий ремонт
1.2	Путь (пути) движения на территории	нет						
1.3	Лестница (наружная)	да						
1.4	Пандус (наружный)	Да						
1.5	Автостоянка и парковка	нет					Отсутствие дворовой территории	

**II Заключение по зоне:**

Наименование структурно-функциональной зоны	Состояние доступности* (к пункту 3.4 Акта обследования ОСИ)	Приложение		Рекомендации по адаптации (вид работы)** к пункту 4.1 Акта обследования ОСИ
		№ на плане	№ фото	
Территории, прилегающей к зданию (участка)	ДЧ-В			Текущий ремонт

\* указывается: **ДП-В** - доступно полностью всем; **ДП-И** (К, О, С, Г, У) – доступно полностью избирательно (указать категории инвалидов); **ДЧ-В** - доступно частично всем; **ДЧ-И** (К, О, С, Г, У) – доступно частично избирательно (указать категории инвалидов); **ДУ** - доступно условно, **ВНД** - недоступно

\*\*указывается один из вариантов: не нуждается; ремонт (текущий, капитальный); индивидуальное решение с ТСР; технические решения невозможны – организация альтернативной формы обслуживания

Комментарий к заключению: **Территория, прилегающая к зданию частично доступна для всех категорий инвалидов.**

к Акту обследования к паспорту доступности от «26»января 2022 г.

**I Результаты обследования:****2. Входа (входов) в здание**

№ п/п	Наименование функционально-планировочного элемента	Наличие элемента			Выявленные нарушения и замечания		Работы по адаптации объектов	
		есть/нет	№ на плане	№ фото	Содержание	Значимо для инвалида (категория)	Содержание	Виды работ
2.1	Лестница (наружная)	нет						
2.2	Пандус (наружный)	есть						
2.3	Дверь (входная)	есть					Доработка доводчиков двери входной группы	Текущий ремонт
2.4	Тамбур	есть						
	ОБЩИЕ требования к зоне							

**II Заключение по зоне:**

Наименование структурно-функциональной зоны	Состояние доступности* (к пункту 3.4 Акта обследования ОСИ)	Приложение		Рекомендации по адаптации (вид работы)** к пункту 4.1 Акта обследования ОСИ
		№ на плане	№ фото	
Входа (входов) в здание	ДЧ-И(К,О,Г,У)		17	Ремонт (текущий)

\* указывается: **ДП-В** - доступно полностью всем; **ДП-И** (К, О, С, Г, У) – доступно полностью избирательно (указать категории инвалидов); **ДЧ-В** - доступно частично всем; **ДЧ-И** (К, О, С, Г, У) – доступно частично избирательно (указать категории инвалидов); **ДУ** - доступно условно, **ВНД** - недоступно

\*\*указывается один из вариантов: не нуждается; ремонт (текущий, капитальный); индивидуальное решение с ТСП; технические решения невозможны – организация альтернативной формы обслуживания

Комментарий к заключению: **Входы в здание частично доступны для всех категорий инвалидов.**

**I Результаты обследования:****3. Пути (путей) движения внутри здания (в т.ч. путей эвакуации)**

№ п/п	Наименование функционально-планировочного элемента	Наличие элемента			Выявленные нарушения и замечания		Работы по адаптации объектов	
		есть/нет	№ на плане	№ фото	Содержание	Значимо для инвалида (категория)	Содержание	Виды работ
3.1	Коридор (вестибюль, зона ожидания, галерея, балкон)	есть		6,7	Присутствует информация о схеме движения инвалидов по зданию, маршрут обозначен знаками. Отсутствуют зоны отдыха и ожидания для МГН,	С, СВ, К, О, Г	установить	Текущий ремонт
3.2	Лестница (внутри здания)	есть						
3.3	Пандус (внутри здания)	нет						
3.4	Лифт пассажирский (или подъемник)	нет						
3.5	Дверь	есть		11, 12	Имеются двери, не соответствующие по размеру, пороги в некоторых дверях выше 0,014 м.	К, О, С	Поменять двери	Текущий ремонт
3.6	Пути эвакуации (в т.ч. зоны безопасности)	нет						
	<b>ОБЩИЕ требования к зоне</b>							

**II Заключение по зоне:**

	Состояние	Приложение	Рекомендации
--	-----------	------------	--------------

Наименование структурно- функциональной зоны	доступности* (к пункту 3.4 Акта обследования ОСИ)	№ на плане	№ фото	по адаптации (вид работы)** к пункту 4.1 Акта обследования ОСИ
Пути (путей) движения внутри здания (в т.ч. путей эвакуации)	ДЧ-И(О,Г,У, К)		6,7	Ремонт (текущий)

\* указывается: ДП-В - доступно полностью всем; ДП-И (К, О, С, Г, У) – доступно полностью избирательно (указать категории инвалидов); ДЧ-В - доступно частично всем; ДЧ-И (К, О, С, Г, У) – доступно частично избирательно (указать категории инвалидов); ДУ - доступно условно, ВНД - недоступно

\*\*указывается один из вариантов: не нуждается; ремонт (текущий, капитальный); индивидуальное решение с ТСП; технические решения невозможны – организация альтернативной формы обслуживания

Комментарий к заключению: **Пути движения внутри здания частично доступны для всех категорий инвалидов.**

к Акту обследования к паспорту доступности от «26» января 2022 г.

**I Результаты обследования:****4. Зоны целевого назначения здания (целевого посещения объекта)****Вариант I – зона обслуживания инвалидов**

№ п/п	Наименование функционально-планировочного элемента	Наличие элемента			Выявленные нарушения и замечания		Работы по адаптации объектов	
		есть/нет	№ на плане	№ фото	Содержание	Значимо для инвалида (категория)	Содержание	Виды работ
4.1	Кабинетная форма обслуживания	есть						
4.2	Зальная форма обслуживания	да						
4.3	Прилавочная форма обслуживания	нет						
4.4	Форма обслуживания с перемещением по маршруту	нет						
4.5	Кабина индивидуального обслуживания	нет						

**II Заключение по зоне:**

Наименование структурно-функциональной зоны	Состояние доступности* (к пункту 3.4 Акта обследования ОСИ)	Приложение		Рекомендации по адаптации (вид работы)** к пункту 4.1 Акта обследования ОСИ
		№ на плане	№ фото	
Зоны целевого назначения здания (целевого посещения объекта)	ДЧ-И(К,О,Г,У)			Ремонт (текущий)

\* указывается: ДП-В - доступно полностью всем; ДП-И (К, О, С, Г, У) – доступно полностью избирательно (указать категории инвалидов); ДЧ-В - доступно частично всем; ДЧ-И (К, О, С, Г, У) – доступно частично избирательно (указать категории инвалидов); ДУ - доступно условно, ВНД - недоступно

\*\*указывается один из вариантов: не нуждается; ремонт (текущий, капитальный); индивидуальное решение с ТСП; технические решения невозможны – организация альтернативной формы обслуживания

Комментарий к заключению: **Зоны целевого назначения здания (целевого посещения объекта) доступно частично избирательно.**



к Акту обследования к паспорту доступности от «26» января 2022 г.

**I Результаты обследования:****5. Санитарно-гигиенических помещений**

№ п/п	Наименование функционально-планировочного элемента	Наличие элемента			Выявленные нарушения и замечания		Работы по адаптации объектов	
		есть/нет	№ на плане	№ фото	Содержание	Значимо для инвалида (категория)	Содержание	Виды работ
5.1	Туалетная комната	нет		8,9	Туалетные комнаты полностью не соответствуют по размерам	К, О, С,	Привести в соответствие	Текущий ремонт
5.2	Душевая/ ванная комната	нет						
5.3	Бытовая комната (гардеробная)	нет						

**II Заключение по зоне:**

Наименование структурно-функциональной зоны	Состояние доступности* (к пункту 3.4 Акта обследования ОСИ)	Приложение		Рекомендации по адаптации (вид работы)** к пункту 4.1 Акта обследования ОСИ
		№ на плане	№ фото	
Санитарно-гигиенические помещения	ДЧ-И(К,О,Г,У)		8,9	Текущий ремонт

\* указывается: ДП-В - доступно полностью всем; ДП-И (К, О, С, Г, У) – доступно полностью избирательно (указать категории инвалидов); ДЧ-В - доступно частично всем; ДЧ-И (К, О, С, Г, У) – доступно частично избирательно (указать категории инвалидов); ДУ - доступно условно, ВНД - недоступно

\*\*указывается один из вариантов: не нуждается; ремонт (текущий, капитальный); индивидуальное решение с ТСР; технические решения невозможны – организация альтернативной формы обслуживания

Комментарий к заключению: **Санитарно-гигиенические помещения частично доступны частично избирательно**

к Акту обследования к паспорту доступности от « 26 » января 2022 г.

**I Результаты обследования:  
6. Системы информации на объекте**

№ п/п	Наименование функционально - планировочного элемента	Наличие элемента			Выявленные нарушения и замечания		Работы по адаптации объектов	
		есть/нет	№ на плане	№ фото	Содержание	Значимо для инвалида (категория)	Содержание	Виды работ
6.1	Визуальные средства	нет					установить	Текущий ремонт
6.2	Акустические средства	есть			Отсутствуют индукционные информационные системы, Звуковые информаторы, помогающие ориентироваться и предупреждающие об опасности	К, С	Установить акустические средства	Текущий ремонт
6.3	Тактильные средства	есть						

**II Заключение по зоне:**

Наименование структурно-функциональной зоны	Состояние доступности* (к пункту 3.4 Акта обследования ОСИ)	Приложение		Рекомендации по адаптации (вид работы)** к пункту 4.1 Акта обследования ОСИ
		№ на плане	№ фото	
Системы информации на объекте	ДЧ-В			Ремонт (текущий)

\* указывается: **ДП-В** - доступно полностью всем; **ДП-И** (К, О, С, Г, У) – доступно полностью избирательно (указать категории инвалидов); **ДЧ-В** - доступно частично всем; **ДЧ-И** (К, О, С, Г, У) – доступно частично избирательно (указать категории инвалидов); **ДУ** - доступно условно, **ВНД** - недоступно

\*\*указывается один из вариантов: не нуждается; ремонт (текущий, капитальный); индивидуальное решение с ТСП; технические решения невозможны – организация альтернативной формы обслуживания

**Комментарий к заключению: Системы информации на объекте частично доступны частично избирательно**